








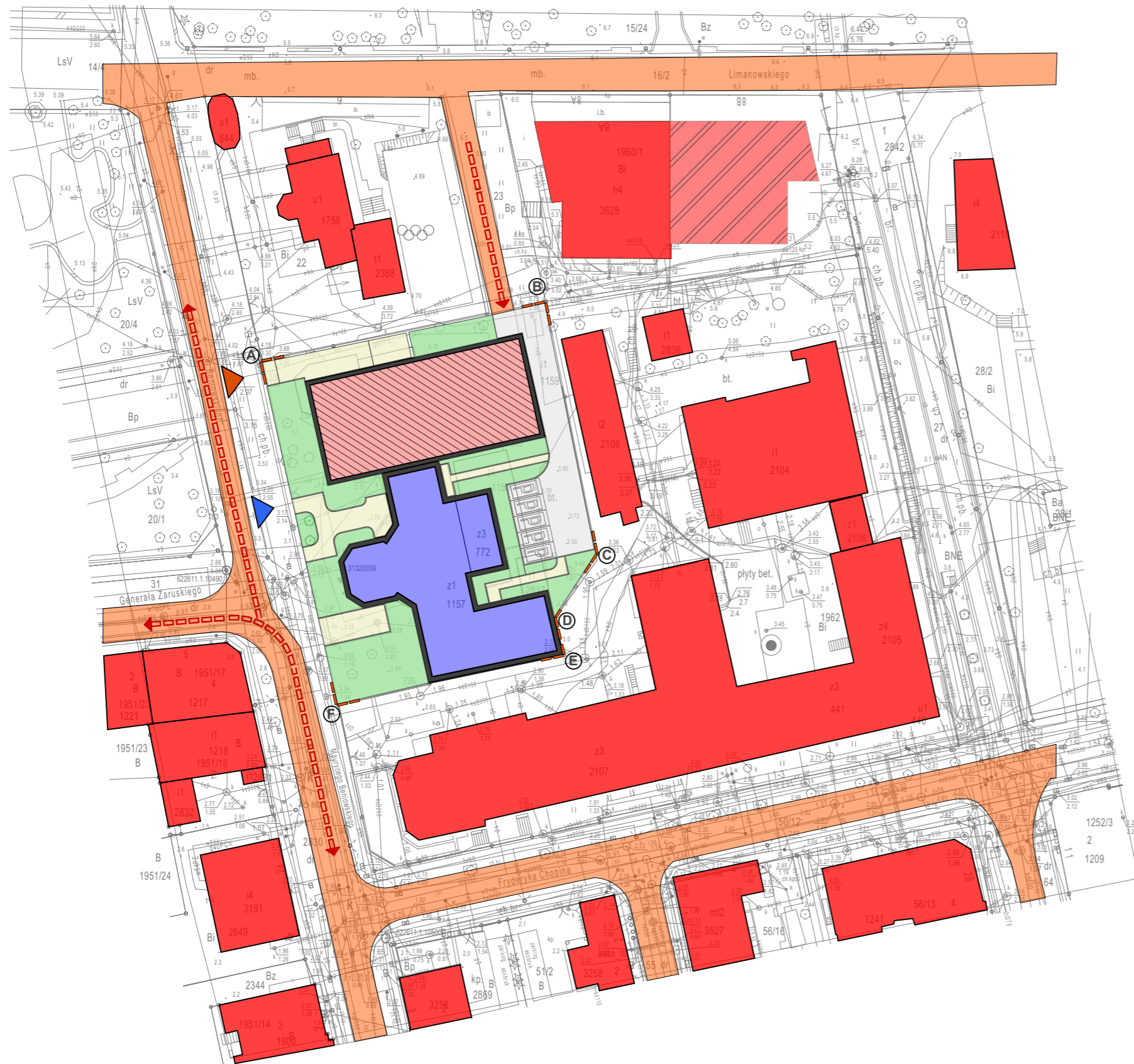


PLAN SYTUACYJNY - UKŁAD DROGOWY

OZNACZENIA GRAFICZNE:

-  BUDYNKI ISTNIEJĄCE
-  BUDYNKI W BUDOWIE
-  BUDYNEK ISTNIEJĄCY OBJĘTY PRZEBUDOWĄ
-  BUDYNEK PROJEKTOWANY
-  TEREN ZIELONY
-  WEWNĘTRZNE CIĄGI PIESZE
-  WEWNĘTRZNE CIĄGI JEZDNE - PARKINGI
-  ISTNIEJĄCY UKŁAD DROGOWY
-  DROGI POŻAROWE



NAZWA INWESTYCJI: CZĘŚCIOWA ROZBIÓRKA ORAZ PRZEBUDOWA I ROZBUDOWA BUDYNKU BYŁEGO ZAKŁADU PRZYRODOLĘCZNICZEGO WRAZ ZE ZMIANĄ SPOSOBU UŻYTKOWANIA NA BUDYNEK USŁUGOWY ZAKWATEROWANIA TURYSTYCZNEGO I REKREACYJNEGO ORAZ BUDOWA ZEWN. INSTALACJI GAZOWEJ		
ADRES INWESTYCJI: ul. Beniowskiego 1 76-270 USTKA DZ. NR 1963		
INWESTOR: "UZDROWISKO USTKA" SPÓŁKA z o.o. ul. Wczasowa 4 76-270 Ustka		
JEDNOSTKA PROJEKTOWA: pracownia projektowa COLOSSEUM ul. Tuwima 3A/3 Słupsk 76-200		
NAZWA RYSUNKU: PLAN SYTUACYJNY - UKŁAD DROGOWY		
BRANZA: ARCHITEKTURA	AUTOR: mgr inż. arch. Krystian Koziol upr. nr PO/IKK/398/2011	PODPIS:
	spec. architektoniczna bez ograniczeń	
	SPRAWDZIŁ: mgr inż. arch. Dominika Skrobiszewska 53/POOKK/2018	PODPIS:
	spec. architektoniczna bez ograniczeń	
SKALA:	DATA: 20-06-2023	RYS. NR A.02